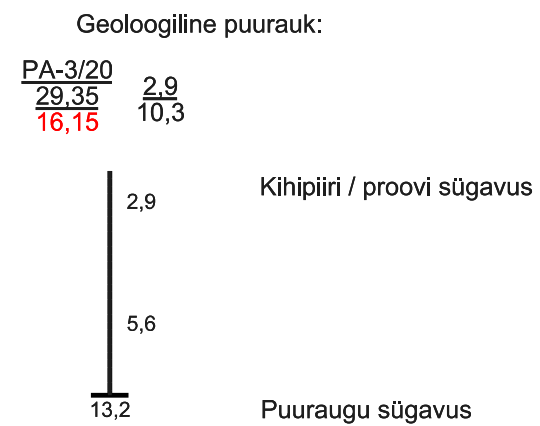
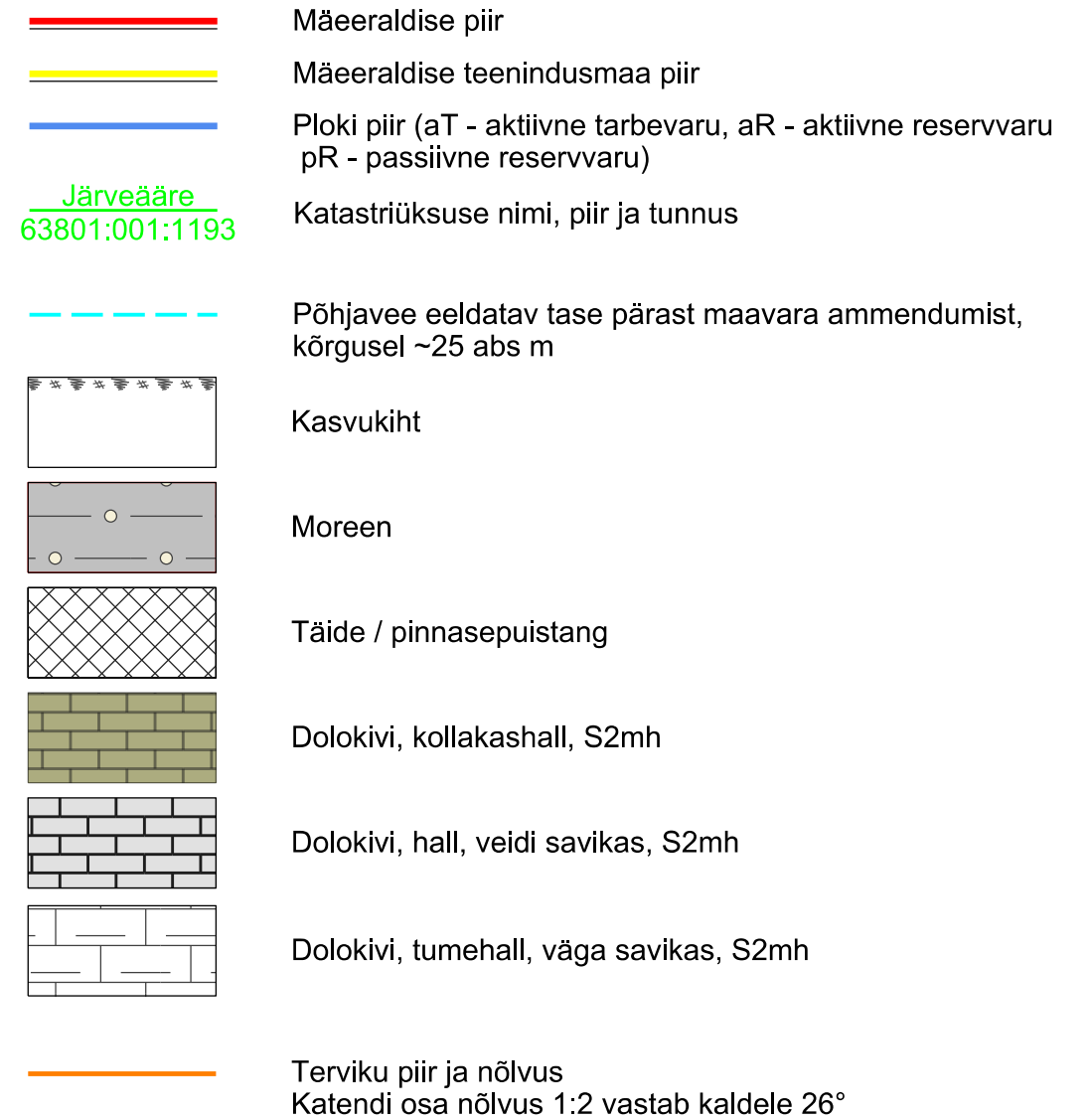
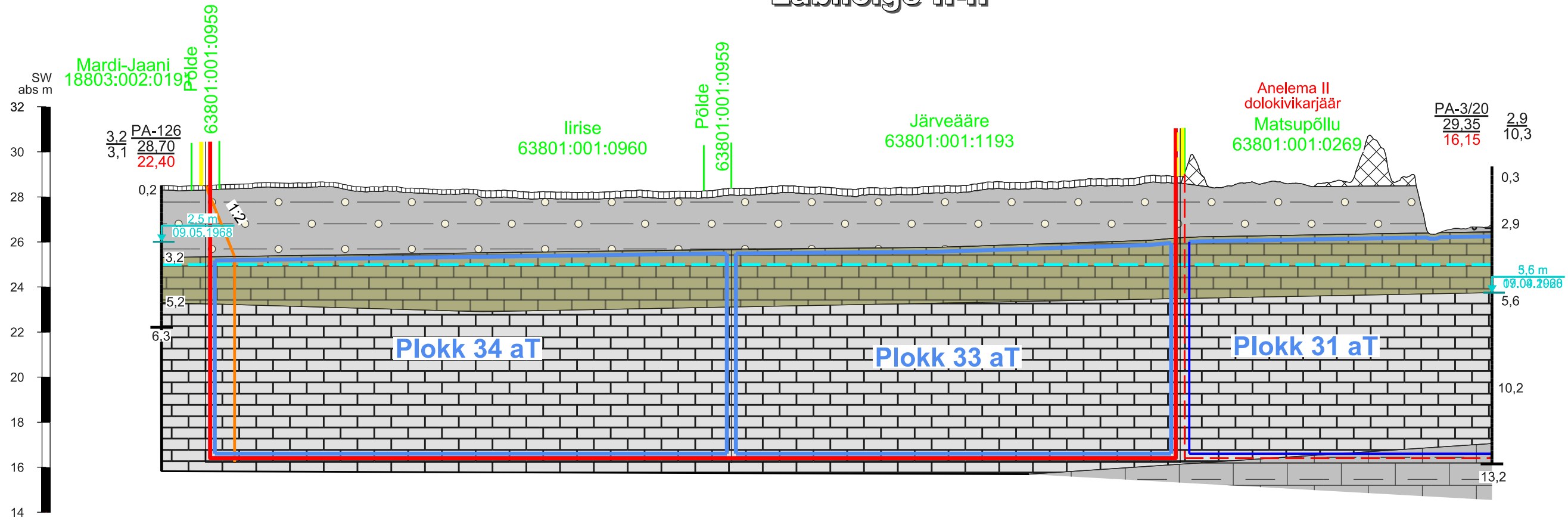
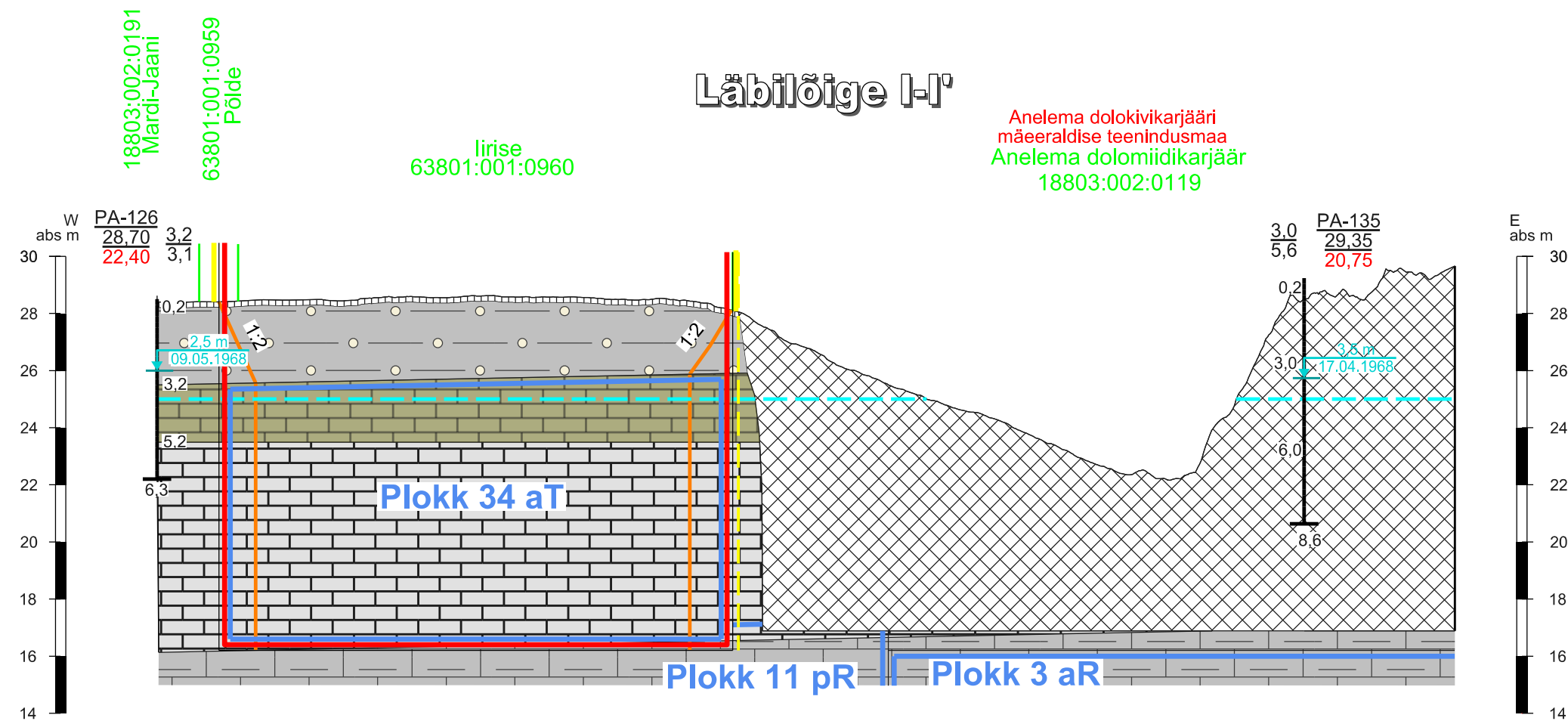


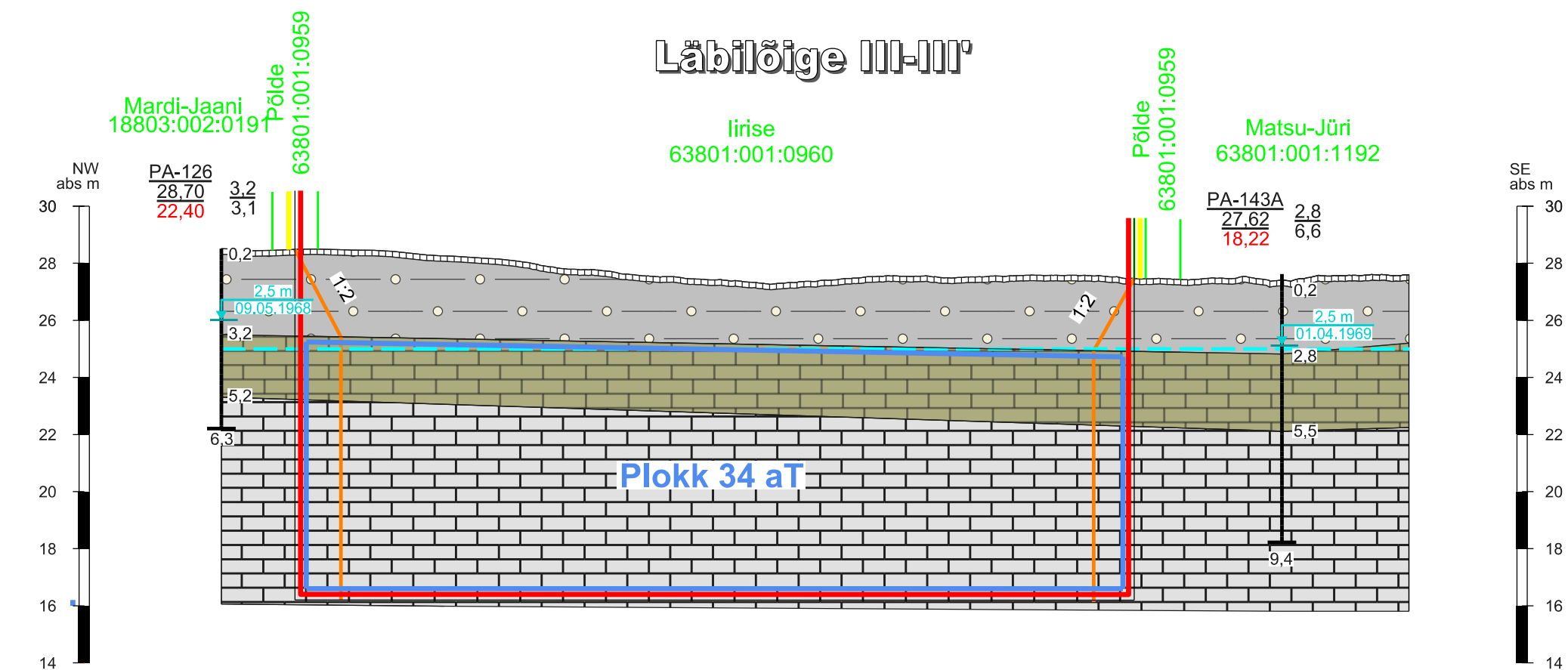
Läbilõige II-II'



Läbilõige I-I'




Läbilõige III-III'



Märkused:

1. Kõrgused EH2000 süsteemis.
2. Läbilõigete koostamisel on kasutatud:
 - Geoloogilised läbilõiked I-I' ... III-III' seisuga 29.04.2024 (OÜ J. Viru Markseidribüroo, töö nr 24328).
3. Varu arvutuse ploki lamam on ühtlasel kõrgusel, 16,2 abs m.
4. Läbilõigetel ei ole kuvatud käsitletava ala praegust keskmist põhjaveetaset, kuna see asub olemasolevate karjääride alandusleetri mõjualas, kus veetase on erineval määral alanenud.
5. Kasutatud tarkvara: Bentley PowerCivil for Baltics V8i (litsents: 70000661800020).

Objekti nimetus ja aadress Anelema V dolokivikarjäär Põhja-Pärnumaa vald, Pärnu maakond		Joonise sisu Geoloogilised läbilõiked I...I'-III...III'	
Loa omanik OÜ Forek Harju maakond, Tallinn, Pärnu mnt 158/1, 11317 kaire@eestikillustik.ee		Graafiline lisa 2/3 Mõõtkava H 1 : 1000 V 1 : 200	
 OÜ Inseneribüroo STEIGER Männiku tee 104, 11216 Tallinn +372 668 1011, info@steiger.ee		Koostas Tauri Põldema <i>/Alkirjastatud digitaalselt/</i>	Kuupäev 04.09.2025
		Kinnitas Erki Vaguri <i>/Alkirjastatud digitaalselt/</i>	Töö nr 25/5298